

COMUNE DI MODUGNO

COMUNE DI MODUGNO

Ufficio Tecnico

Prot. N. 288


Data 19 GEN. 2000

PIANO REGOLATORE GENERALE

DICEMBRE 1999

ELABORATO ADEGUATO ALLE PRESCRIZIONI DELLA
G.R. n. 5105 del 21.11.1995 E ALLE VARIANTI DI
VIABILITÀ ESISTENTI

dott. ing. Federico Cardanobile
prot. ing. Domenico De Salvia



7.1 LEGGENDA



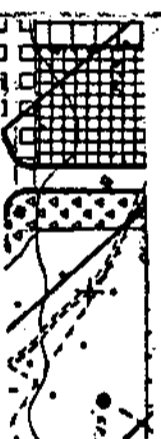
Manuale Modugno

LA PRESENTE TAVOLA SOSTITUISCE LA TAVOLA 7.1
"LEGGENDA" DEL MARZO 1985, ADEGUATA NEL FEBBRAIO 1995,
ALLE PRESCRIZIONI DELLA DELIBERAZIONE GIUNTA REGIONA-
LE N. 5110 DEL 2/9/94


	1	2
	3	4
	5	6
		7

	ZONA A CENTRO STORICO		ZONA A1 INTERESSE AMBIENTALE		ZONA Sd. SERVIZI URBANI ED EXTRA-URBANI
	ZONA B1 COMPLETAMENTO If = 5,0 mc/mq.		ZONA VERDE PRIVATO		
	ZONA B2 COMPLETAMENTO If = 3,0 mc/mq.		ZONA VERDE DI RISPETTO		
	ZONA B3 COMPLETAMENTO If = 1,5 mc/mq.		ZONA ATTEZZATURE COLLETTIVE		
	ZONA B4 COMPLETAMENTO If = 0,5 mc/mq.		ZONA D AREE PRODUTTIVE		
	ZONA Bs COMPLETAMENTO (SOGGETTA A P.P.-P.D.L. E P.D.Z.)		ZONA AREE INDUSTRIALE A.S.I.		
	ZONA C1 ESPANSIONE		ZONA AREE FERROVIARIE		
	ZONA C2 ESPANSIONE		ZONA CON VINCOLO AMBIENTALE		
	ZONA C3 ESPANSIONE		ZONA AGRICOLA e/o DI RISERVA		
	ZONA C4 LEGG. 161		ZONA COMPARTI EDIFICATORI		
	ZONA Sq. SERVIZI DI QUARTIERE		ZONA RISPETTO COMMERCIALE		
	ZONA SERVIZI INSERIAMENTI PRODUTTIVI				


CONFINI COMUNALE




AREA RITIPIZZATA AGRICOLA DI SALVAGUARDIA
AMBIENTALE (Art. 14.bis Titolo II N.T.A.)



AREA RITIPIZZATA AGRICOLA
(Art. 14 Titolo II N.T.A.)



PERIMETRAZIONE AREE
DI COMPARTO TIPO C



PERIMETRAZIONE AREE
DI COMPARTO TIPO B