Città di Modugno
Città Metropolitana di Bari

PIANO DELLA MOBILITÀ CICLISTICA

PMC

MODUGNO 2022

DEFINIZIONE DELLA RETE CICLABILE COMUNALE

(Territorio comunale)

TAV. 02

PIANO DELLA MOBILITÀ CICLISTICA COMUNALE (P.M.C.C.)

ai sensi dell'art. 5 della L.R. 1/2013

Sindaco:
Ing. Nicola Bonasia

Vicesindaco:
Avv. Giuseppe Montebruno

Responsabile del servizio Assetto del Territorio:
Arch. Rosalisa Petronelli

Progettista:
Ing. Umberto Gallo

Scala grafica:
varie

Data:
Luglio 2022

Legenda

Rete ciclabile

- Rete ciclabile esistente
- Velostazioni esistenti
- Scenario programmatico
- Scenario di riferimento
- Scenario di piano

Punti di interesse

- Campo sportivo comunale
- Uffici pubblici
- Stazioni ferroviarie
- Zone verdi e parchi urbani
- Stazione ferroviaria
- Siti di interesse storico e archeologico
- Cimitero
- Piscina comunale
- Luogo di culto
- Strutture sanitarie
- Istituti scolastici

0 200 400 600 800 1000 m

Rango	Piano	Codice	Denominazione
C.M.B.	P.U.M.S. della C.M.B.	P01	Superpista Bari-Modugno
Nazionale	P.R.M.C.	N01	Bicitalia 10 - Ciclovia dei Borboni

Rango	Piano	Codice	Denominazione
C.M.B.	Biciplan Metropolitano	P01	Progetto di fattibilità tecnica ed economica - Ciclovia delle Lame
C.M.B.	Biciplan Metropolitano	P01	Progetto di fattibilità tecnica ed economica - Ciclovia delle Lame
C.M.B.	Biciplan Metropolitano	P02	Progetto di fattibilità tecnica ed economica - Ciclovia Adriatica
C.M.B.	Biciplan Metropolitano	P03	Progetto di fattibilità tecnica ed economica - Ciclovie delle Lame
Comunale	-	C01	Progetto esecutivo - Percorso ciclabile lungo via C. Battisti verso la cava
Comunale	-	C02	Progetto di fattibilità tecnica ed economica - Realizzazione interventi di miglioramento accesso alla nuova fermata
Comunale	-	C03	Progetto di fattibilità tecnica ed economica - Ciclovia Modugno - Bitetto (Progetto PEDALA!)
Comunale	-	C04	Progetto esecutivo - Progetto di trasformazione dell'area della stazione F.A.L.
Comunale	-	C05	Progetto di fattibilità tecnica ed economica - Intervento di riqualificazione di area periferica in zona Campolieto

Mappa di densità dei percorsi cicloturistici più frequentati

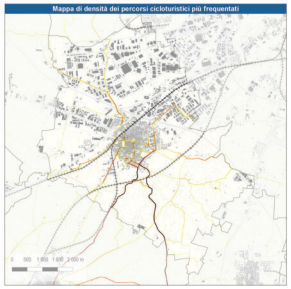

Mappa di densità dei punti di interesse

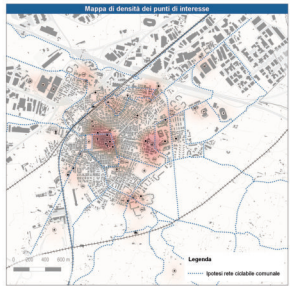

Gerarchizzazione della rete stradale

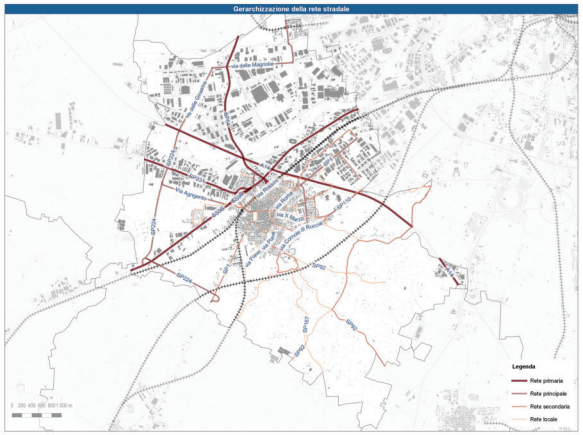
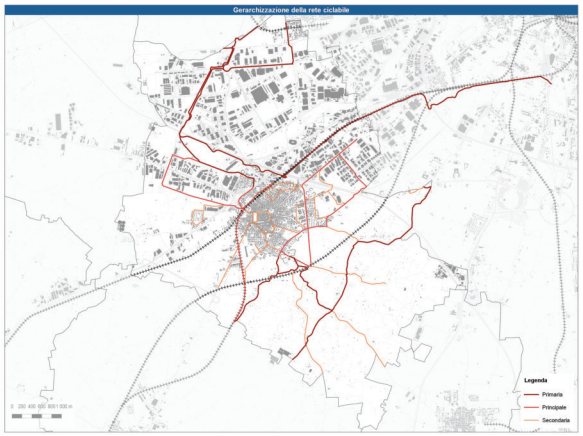
Gerarchizzazione della rete ciclabile