Città di Modugno
Città Metropolitana di Bari

PIANO DELLA MOBILITÀ CICLISTICA

PMC

MODUGNO 2022

INQUADRAMENTO VINCOLISTICO

TAV. 08

PIANO DELLA MOBILITÀ CICLISTICA COMUNALE (P.M.C.C.)

ai sensi dell'art. 5 della L.R. 1/2013

Sindaco:
Ing. Nicola Bonasia

Vicesindaco:
Avv. Giuseppe Montebruno

Responsabile del servizio Assetto del Territorio:
Arch. Rosalisa Petronelli

Progettista:
Ing. Umberto Gallo

Scala grafica:
1:30.000

Data:
Luglio 2022

Legenda

Rete ciclabile comunale

Piano Paesaggistico Territoriale Reggionale (P.P.T.R.)

6.1.1 Componenti geomorfologiche
- UCP - Lame e gravine
- UCP - Grotte (100m)

6.1.2 Componenti idrologiche
- BP - Fiumi, torrenti, corsi d'acqua iscritti negli elenchi delle acque pubbliche (150m)
- UCP - Reticolo idrografico di connessione della R.E.R. (100m)

6.2.1 Componenti botanico-vegetazionali
- BP - Boschi
- UCP - Aree di rispetto dei boschi
- UCP - Formazioni arbustive in evoluzione naturale

6.2.2 Componenti delle aree protette e dei siti naturalistici

BP - Parchi e riserve
- Parco Naturale Regionale
- UCP - Aree di rispetto dei parchi e delle riserve regionali (100m)

6.3.1 Componenti culturali e insediative
- BP - Immobili e aree di notevole interesse pubblico
- BP - Zone di interesse archeologico
- UCP - Città Consolidata

UCP - Testimonianza della stratificazione insediativa
- Segnalazioni architettoniche e segnalazioni archeologiche
- Aree appartenenti alla rete dei tratturi
- UCP - Area di rispetto delle componenti culturali e insediative

6.3.2 Componenti dei valori percettivi
- UCP - Strade a valenza paesaggistica

Piano d'Assetto Idorgeomorfologico (P.A.I.)
- Alta pericolosità idraulica (AP)
- Media pericolosità idraulica (MP)
- Bassa pericolosità idraulica (BP)

P.P.T.R.| Struttura idrogeomorfologica

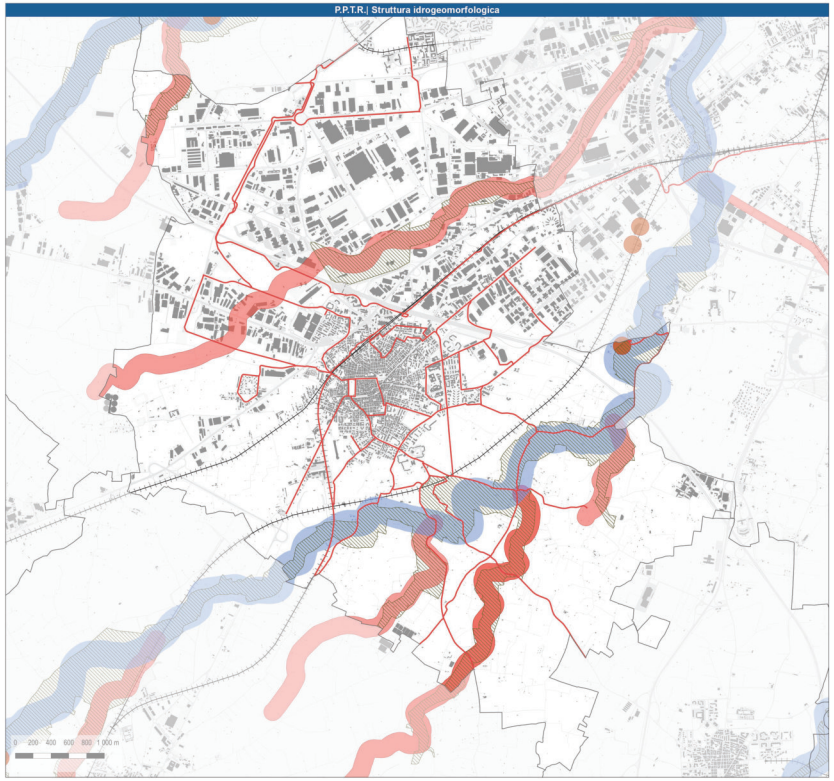

P.P.T.R.| Struttura ecosistemica e ambientale

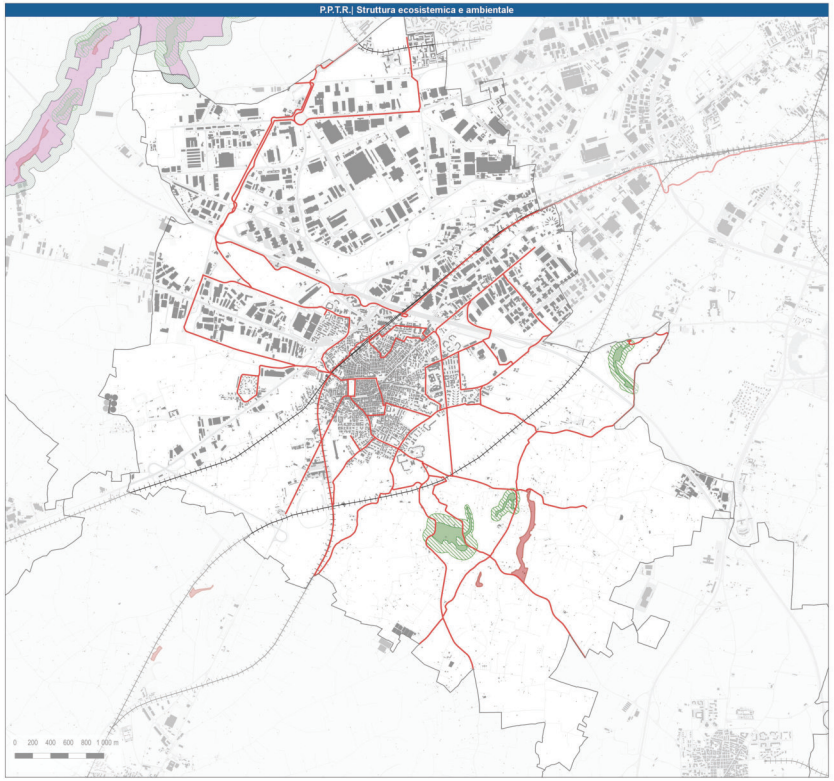

P.P.T.R.| Struttura antropica e storico-culturale

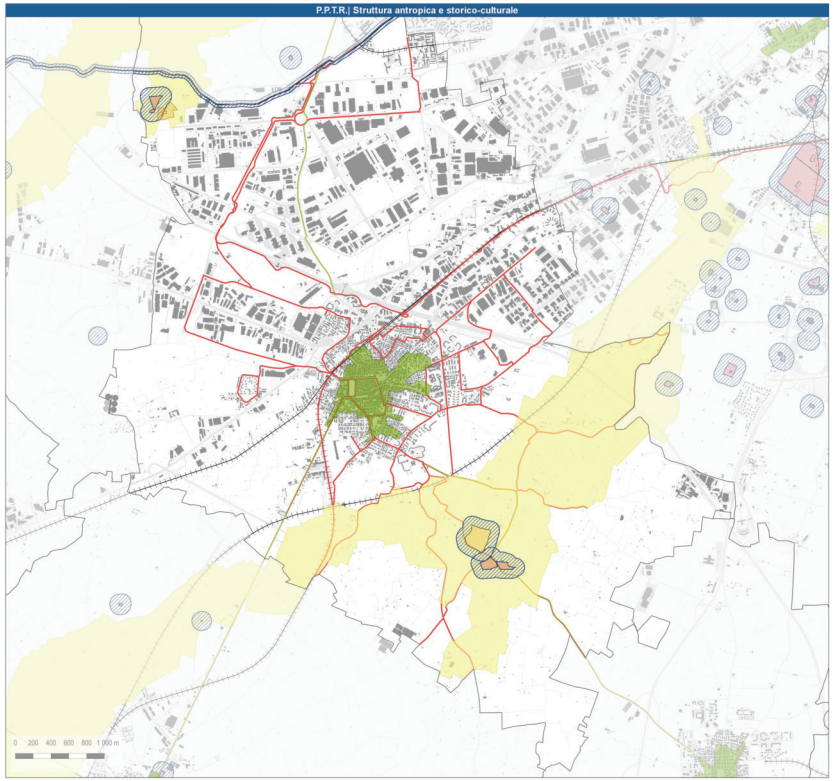
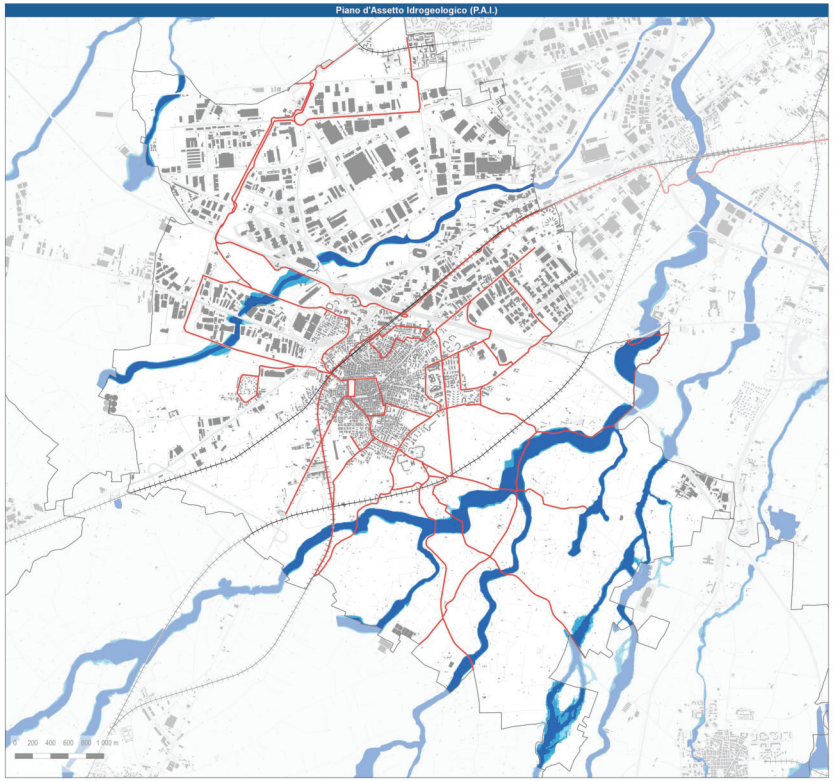
Piano d'Assetto Idrogeologico (P.A.I.)